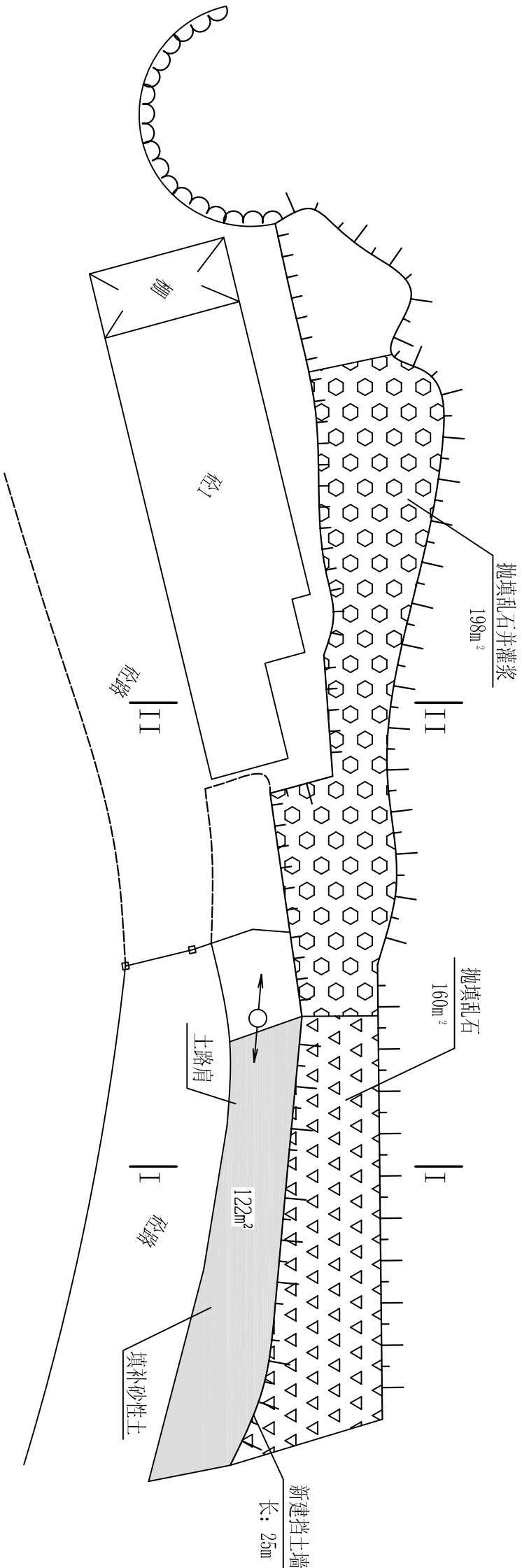
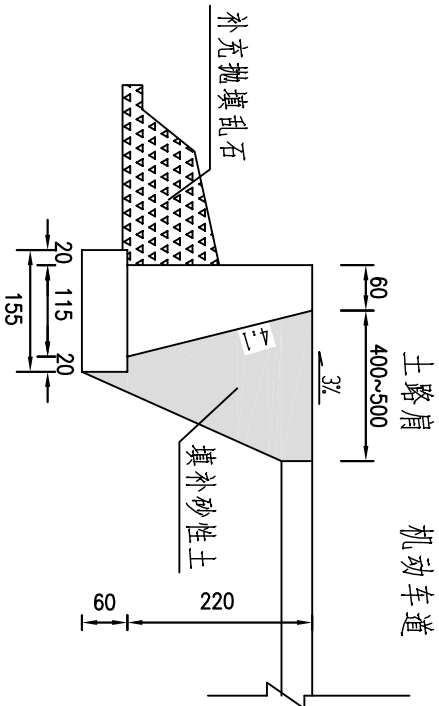


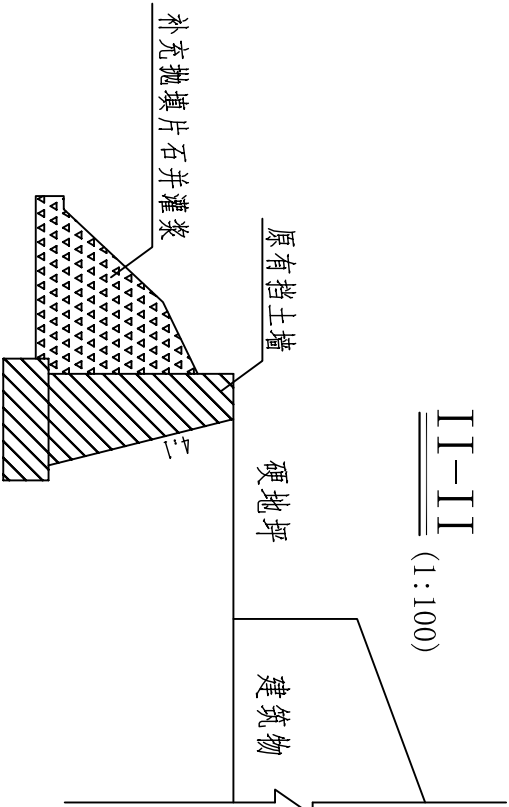
海堤平面图
(1:300)



I-I
(1:100)



II-II
(1:100)



工程数量表

路基防护数量						其他		
长度 (m)	挡土墙 高 (cm)	M7.5砂浆 砌块石 墙身 (m³)	M7.5砂浆 砌块石 基础 (m³)	M10砂浆 抹面 (m²)	清基 (m³)	砂性土 (m³)	▽70 单柱式 标志牌 (块)	M10 灌石缝 砂浆 (m³)
25	220	53.6	29.25	15.0	67	134	9	40
								207

附注：
1. 本图标注尺寸除注明外，余均以厘米为单位。比例如图示。
2. 监控系统损毁更换,约2.5万元。

汕头市公路勘察设计院	汕头市公路局菜长渡口水毁修复工程 (码头面工程)	总体布置图	设计	复核	审核	审查	图号	S2-2
------------	-----------------------------	-------	----	----	----	----	----	------